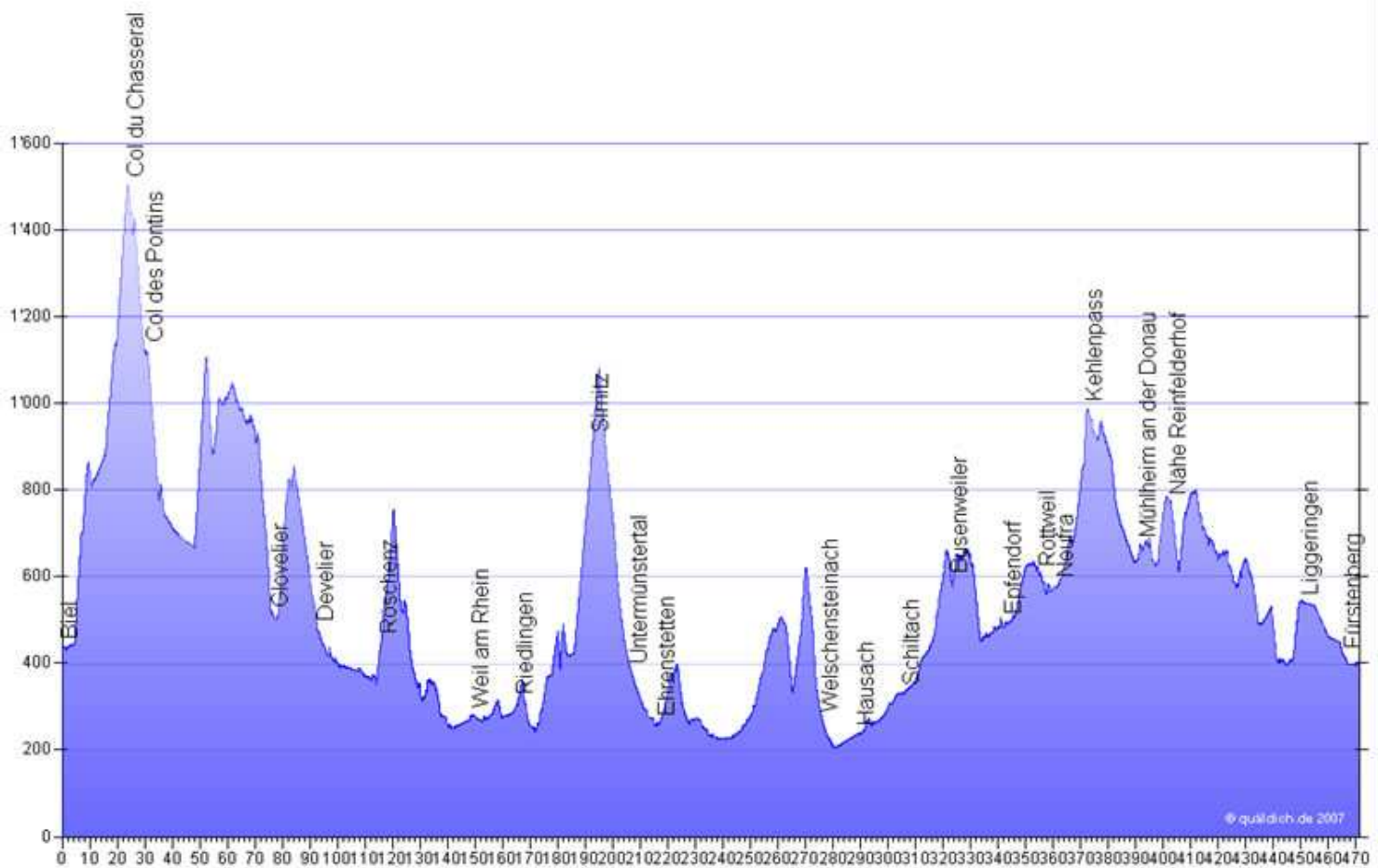


Dreitägige 09



Dreitägige 09 Tag 1

Name	Strecke (km)	Höhe (m)	Höhenmeter (m)	Steigung (%)
Biel	0	436	0	
Vingelz	2.5	441	13	0.2
Tüscherz-Alfermée	4.5	445	22	0.2
Twannberg	9.2	854	433	8.6
Lamboing	11.2	821	455	-1.7
Diesse	12.7	839	474	1.1
Col du Chasseral	23.9	1502	1138	6
Col des Pontins	30.8	1121	1188	-5.5
Saint-Imier	35.7	815	1228	-6.3
Villeret	37.1	740	1228	-5.1
Cormoret	40.7	706	1228	-1
Courtelary	42.1	697	1228	-0.7
Cortébert	45	680	1228	-0.6
Corgémont	48	668	1228	-0.4
Jeanbrenin	52.4	1104	1662	9.9
Tramelan	55.6	919	1699	-5.7
Les Reussiles	56.9	1012	1792	7.2
Le Cernil	58.3	996	1792	-1.2
Les Vacheries-Genevez	61.9	1043	1848	1.3
Le Prédame	63.3	1005	1848	-2.6
Lajoux	67	958	1856	-1.3
Saulcy	70.3	909	1890	-1.5
Glovelier	76.6	510	1911	-6.4
Boécourt	78.3	512	1919	0.1
La Caquerelle	82.2	822	2229	7.9
Col des Rangiers	84.2	856	2284	1.8
Develier	92.7	478	2284	-4.4
Delémont	97.2	437	2304	-0.9
Bellerive	100.2	400	2310	-1.2
Liesberg Riederwald	105.3	387	2318	-0.3
Röschenz	115.9	450	2457	0.6
Challhöhi	120.3	755	2763	6.9
Metzerlen	123.1	527	2765	-8.3
Flüh	127.1	392	2794	-3.4
Bättwil	128.6	358	2794	-2.3
Biel-Benken	131.1	314	2806	-1.8
Weil am Rhein	149.2	278	2924	-0.2

Gesamtlänge: 149.2 km

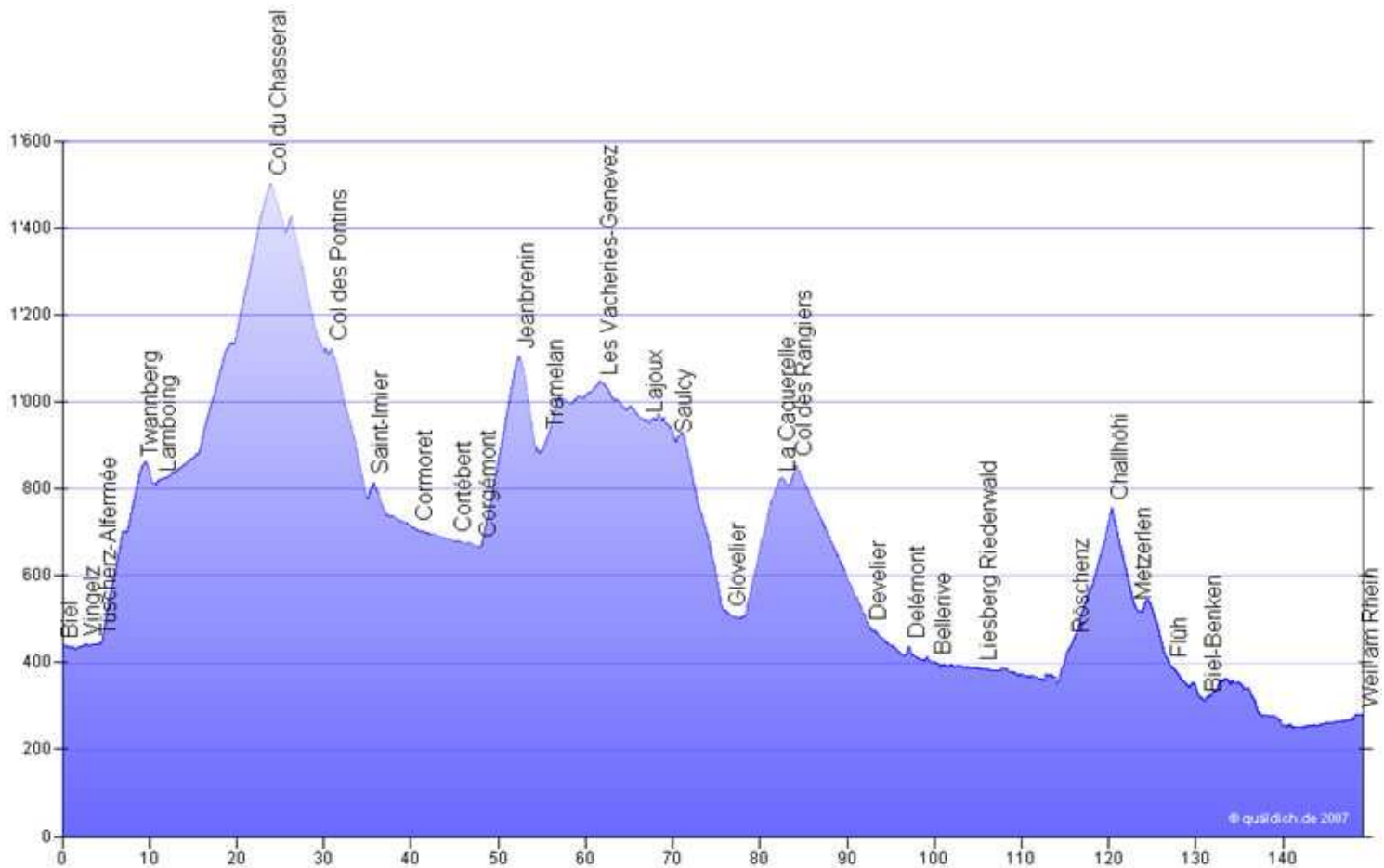
Minimale Höhe: 239 m

Höhenmeter: 2'924 hm

Maximale Höhe: 1'502 m

Max. Steigung: (11.4 %)

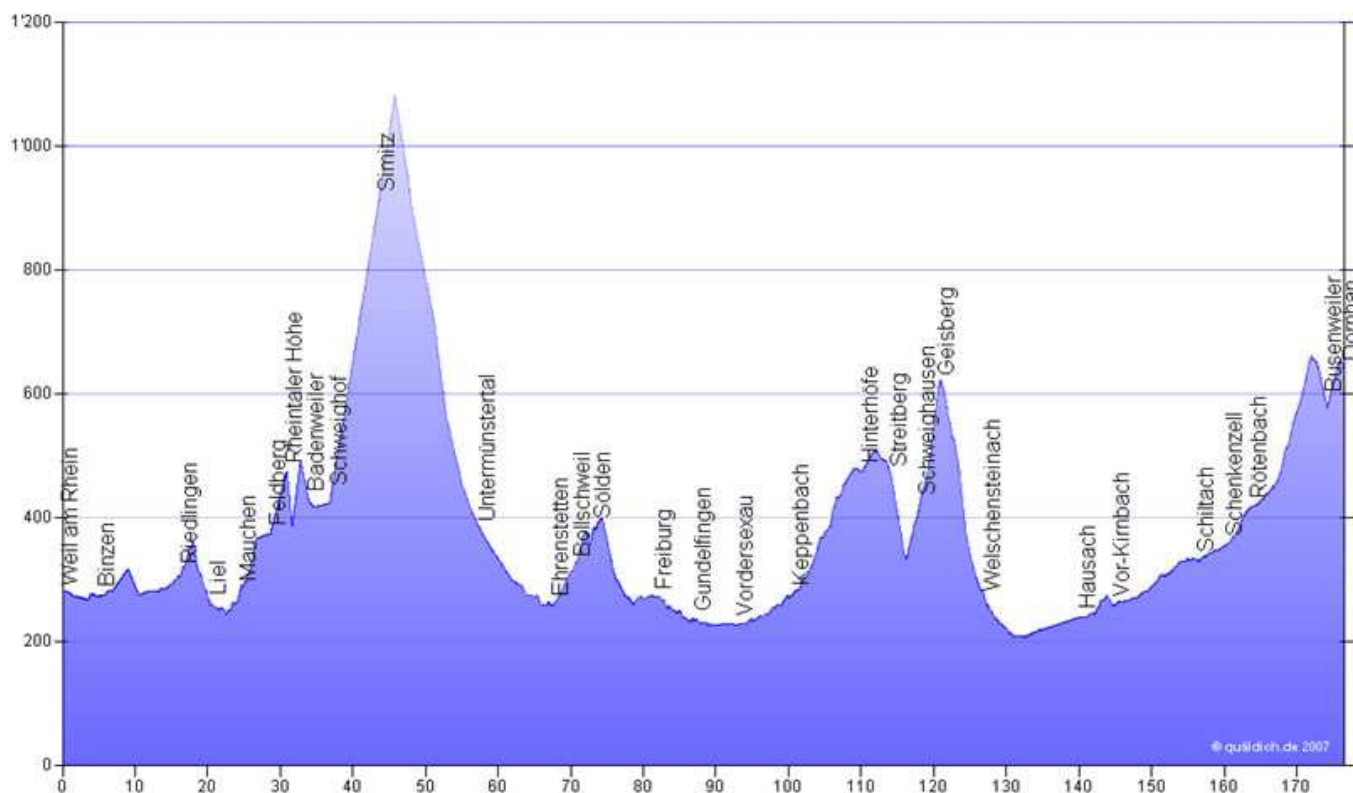
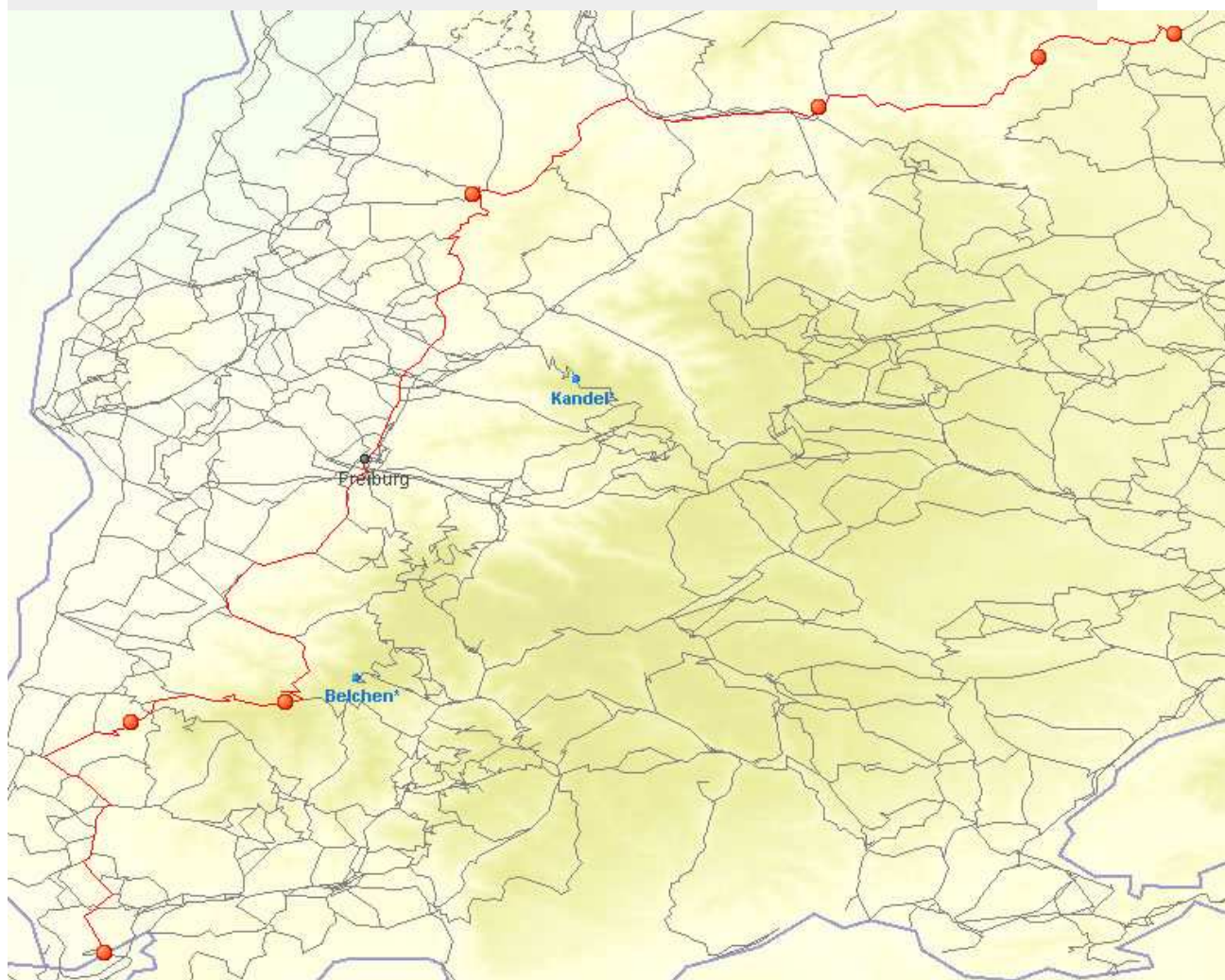
Max. Gefälle: (-13.6 %)



Dreitägige 09 Tag 2

Name	Strecke (km)	Höhe (m)	Höhenmeter (m)	Steigung (%)
Weil am Rhein	0	278	0	
Binzen	5	274	10	-0.1
Riedlingen	16.4	312	98	0.3
Liel	20.3	261	148	-1.3
Mauchen	24.5	284	198	0.5
Feldberg	28.6	374	295	2.2
Rheintaler Höhe	30.9	475	396	4.4
Lipburg	31.6	387	396	
Badenweiler	33.9	428	498	1.8
Schweighof	37	437	517	0.3
Simitz	43.6	912	992	7.2
Kreuzweg	45.7	1080	1160	7.7
Hinterheubronn	47.7	935	1160	-7.3
Weiherkopf	47.7	929	1160	
Untermünstertal	57.5	380	1160	-5.6
Ehrenstetten	67.6	259	1166	-1.2
Bollschweil	70.5	322	1229	2.2
Sölden	73.3	385	1312	2.3
Biezighofen	74.3	397	1330	1.1
Au	76.3	298	1330	-4.9
Merzhausen	77.4	275	1330	-2.1
Freiburg	81.8	271	1350	-0.1
Gundelfingen	87.2	236	1364	-0.6
Vordersexau	93	227	1371	-0.2
Lörch	93.7	229	1371	
Sexau	95	233	1379	0.3
Mühlenbächle	96	241	1387	0.8
Keppenbach	100.6	277	1431	0.8
Reichenbach	102.2	302	1456	1.6
Freiamt	104	351	1505	2.7
Niedertal	105.4	380	1534	2
Hinterhöfe	110.1	475	1632	2
Streitberg	114.1	469	1663	-0.2
Schweighausen	118	421	1751	-1.2
Geisberg	120.7	615	1945	7.3
Welschensteinach	127	269	1953	-5.5
Hausach	140.2	239	1984	-0.2
Vor-Kirnbach	144.8	257	2018	0.4
Wolfach	146.3	266	2027	0.6
Schiltach	156.4	329	2100	0.6
Schenkenzell	160.4	356	2127	0.7
Rötenbach	163.8	417	2188	1.8
Alpirsbach	165.3	429	2201	0.8
Busenweiler	173.9	588	2436	1.8
Dornhan	176.5	640	2511	2.1

Gesamtlänge:	176.5 km	Minimale Höhe:	205 m
Höhenmeter:	2'511 hm	Maximale Höhe:	1'080 m
Max. Steigung:	(10.9 %)	Max. Gefälle:	(-12.5 %)



Dreitägige 09 Tag 3

Name	Strecke (km)	Höhe (m)	Höhenmeter (m)	Steigung (%)
Dornhan	0	640	0	
Marschalkenzimmern	3	662	45	0.7
Weiden	5.3	613	62	-2.2
Aistaig	8	454	64	-5.8
Epfendorf	17	494	149	0.4
Talhausen	20.5	508	175	0.4
Rottweil	29.7	606	325	-1.1
Neufra	36.3	581	362	-0.4
Frittlingen	39.3	646	428	2.1
Kehlenpass	46.7	985	774	4.5
Böttingen	50.7	920	781	-1.7
Mahlstetten	55.1	878	820	-1
Mühlheim an der Donau	65.9	673	865	-1.9
Bergsteig	69.3	691	916	0.5
Nähe Reinfelderhof	77	771	1076	1
Beuron	80.3	630	1091	-4.4
Buchheim	85.5	796	1271	3.1
Worndorf	88.6	715	1277	-2.7
Streckerhöfe	92	684	1300	-0.9
Ilgental	92.7	667	1300	
Boll	94.4	646	1311	-1.3
Mainwangen	97.6	658	1343	0.4
Mühlingen	99.6	598	1345	-3.1
Mühlweiler	100.8	575	1345	-1.8
Zoznegg	102.2	611	1385	2.6
Ursaul	105.3	616	1431	0.2
Sonnenberg	106.6	594	1431	-1.7
Winterspüren	109.5	493	1433	-3.6
Laubegg	111.9	510	1453	0.7
Ludwigshafen	115.9	404	1473	-2.7
Liggeringen	125	540	1645	-1.5
Langenrain	129.2	534	1645	-0.1
Dettingen	134	462	1645	-1.5
Fürstenberg	140.4	414	1647	-0.8
Konstanz	145.5	403	1654	-0.2

Gesamtlänge:	145.5 km	Minimale Höhe:	392 m
Höhenmeter:	1'654 hm	Maximale Höhe:	985 m
Max. Steigung:	(12.1 %)	Max. Gefälle:	(-7.0 %)

